

MUNICIPIUL BUCUREȘTI
CONSILIUL LOCAL AL SECTORULUI 1

PROIECT

HOTĂRÂRE

privind aprobarea Plan Urbanistic de Detaliu (PUD)

STR. PETRU RAREȘ NR. 15 - SECTOR 1 AL MUNICIPIULUI BUCUREȘTI

Având în vedere:

- Expunerea de motive a Primarului sectorului 1;
- Raportul de specialitate nr. *1494/23.05.18* al Arhitectului Șef al Sectorului 1;
- Raportul Comisiei de administrare a domeniului public, de organizare și dezvoltare urbanistică, realizarea lucrărilor publice, protecția mediului înconjurător a Consiliului Local al sectorului 1;

Ținând cont de Raportul informării și consultării publicului, redactat în conformitate cu prevederile Ordinului nr. 2701/2010 emis de Ministerul Dezvoltării Regionale și Turismului, pentru aprobarea Metodologiei de informare și consultare a publicului cu privire la elaborarea sau revizuirea planurilor de amenajare a teritoriului și de urbanism și prevederile Hotărârii Consiliului Local al Sectorului 1 al Municipiului București nr. 36/15.03. 2011 prin care s-a aprobat Regulamentul local de implicare a publicului în elaborarea sau revizuirea planurilor de urbanism și de amenajarea teritoriului ce intră în competența de aprobare a Consiliului Local al Sectorului 1 al Municipiului București;

Văzând documentele emise:

- Avizul Arhitectului Șef nr. *242/22.05.18* emis de Primăria Sectorului 1 București;
- Avizul Comisiei Tehnice de Circulație - P.M.B. nr. 6482/15.05.2018;
- Avizul Comisiei de Coordonare Lucrări Edilitare – P.M.B. / studiu de rețele însoțit de specialist ing. Alina Maria Anca Mareș;
- Documentația este însoțită de studiu de însorire și ilustrare volumetrică însoțite de arh. Octavian N. Barba.

Ținând seama de prevederile:

- Legii nr. 50/1991 privind autorizarea executării lucrărilor de construcții, cu modificările și completările ulterioare;
- Legii nr. 350 /2001 privind amenajarea teritoriului și urbanismul, cu modificările și completările ulterioare;
- Hotărârii Guvernului nr. 525/1996 pentru aprobarea Regulamentului General de Urbanism, modificată și completată;
- P.U.G. – Municipiul București aprobat prin H.C.G.M.B. nr. 269/21.12.2000 și prelungit cu H.C.G.M.B. nr. 324/2010, H.C.G.M.B. nr. 241/2011, H.C.G.M.B. nr. 232/2012 H.C.G.M.B. și nr. 224/15.12.2015.
- Hotărârii Consiliului Local al Sectorului 1 nr.259/21.12.2016 pentru aprobarea Regulamentului local de implicare a publicului în elaborarea sau revizuirea planurilor de urbanism și de amenajare a teritoriului;

În temeiul prevederilor art. 45 alin. (2) lit. e), art. 81 alin. (2) lit. i) și art.115 alin.(1) lit.b) din Legea administrației publice locale nr. 215/2001, republicată, cu modificările și completările ulterioare,

CONSILIUL LOCAL AL SECTORULUI 1
HOTĂRĂȘTE:

Art.1.- Se aprobă documentația de urbanism “**P.U.D. – STR. PETRU RAREȘ NR. 15 - SECTOR 1, BUCUREȘTI**”, în conformitate cu Avizul Arhitectului Șef nr. 242/22.05.2018, prezentat în anexa nr. 1 și cu Planșa de Reglementări vizată, prezentată în anexa nr. 2.

Art.2.- Prezenta documentație de urbanism are caracter de reglementare specifică și nu dă dreptul la construire până la obținerea autorizației de construire.

Art.3.- Planul Urbanistic de Detaliu detaliază prevederile documentațiilor de rang superior și este valabil până la aprobarea unor alte reglementări urbanistice modificatoare.

Art.4.-Anexele nr. 1 și nr. 2 fac parte integrantă din prezenta hotărâre.

Art.5.- (1) Primarul Sectorului 1 și Arhitectul Șef al Sectorului 1 vor duce la îndeplinire prevederile prezentei hotărâri.

(2) Serviciul Secretariat General, Audiențe va asigura comunicarea prezentei, entităților menționate la alin. (1), precum și Instituției Prefectului Municipiului București

Această hotărâre a fost adoptată azi,/.....2018, în ședințaa Consiliului Local al Sectorului 1, convocată în temeiul art. 39 alin. (...) din Legea administrației publice locale nr. 215/2015, republicată, cu modificările și completările ulterioare.

PREȘEDINTE DE ȘEDINȚĂ,

CONTRASEMNEAZĂ,

SECRETAR

Daniela Nicoleta Cefalan

Nr.:

Data:

Ca urmare a cererii adresate de Barba Octavian Vasile cu adresa în Intr. Rasadului nr.9, Sector 1, București, reprezentant S.C. ALTER MAN ENGINEERING SRL, înregistrată la nr. 49987/27.12.2017, completată cu nr. 20043/18.05.2018, în conformitate cu prevederile Legii nr. 350/2001 privind amenajarea teritoriului și urbanismul, cu modificările și completările ulterioare, se emite următorul:

AVIZ NR. 242/22.05.2018
PENTRU

PUD – STR. PETRU RAREȘ NR. 15 - SECTOR 1
Construire imobil cu funcțiune mixtă S+P+1E - S+P+5E+6E- 7Er
Prezentul Aviz modifică Aviz nr. 221/15.03.2018 și Aviz nr. 230/18.04.2018 în conformitate cu aviz
Comisia Tehnică de Circulație emis de PMB nr. 6482/15.02.2018

GENERAT DE IMOBILUL: în suprafață de 3.082,00 mp din acte (2.487,00 mp din măsurători cadastrale), proprietate privată conform mențiunilor din Extrasul de Carte Funciara nr. 205789, eliberat la data de 08.12.2017.

INITIATOR: S.C. ALTER MAN ENGINEERING S.R.L.

PROIECTANT: S.C. ALTER MAN ENGINEERING S.R.L.

SPECIALIST CU DREPT DE SEMNATURA RUR: Urb Barba Octavian Vasile (RUR: D, E)

AMPLASARE, DELIMITARE, SUPRAFAȚĂ ZONA STUDIATĂ ÎN PUD: Zona studiată prin PUD include parcelele învecinate imobilului care a generat documentația, delimitată astfel: Nord – Str. Petru Rareș nr. 19-21, Sud – Str. Petru Rareș nr. 13; Est- artera de circulație Str. Petru Rareș.

PREVEDERI PUG/ PUZ APROBATE ANTERIOR: Conform PUG-MB și Regulamentului Local de Urbanism al Municipiului București, aprobate cu HCGMB nr. 269/2000 cu completările ulterioare, amplasamentul este cuprins în subzona funcțională **M2:** subzona mixtă cu clădiri având regim de construire continuu sau discontinuu și înălțimi maxime de P+14 niveluri cu accente înalte pentru care sunt prevăzuți următorii indicatori urbanistici: **POT max.** 70%, **CUT max.** = 3,0 mp. ADC / mp. teren

(cu posibilitatea acoperirii restului curții în proporție de 75% cu clădiri cu maxim 2 niveluri-8,0m); **H max.**= în planul fațadei nu va depăși distanța dintre aliniamente; pot fi adăugate suplimentar unul sau doua niveluri în funcție de volumetria caracteristică străzii, cu condiția retragerii acestora în limitele unui arc de cerc cu raza de 4.0 metri continuat cu tangenta sa la 45grade. Dacă înălțimea clădirii depășește distanța dintre aliniamente, clădirea se poate retrage de la aliniament cu o distanță minimă egală cu plusul de înălțime al clădirii față de distanța între aliniamentele străzii, dar nu mai puțin de 5,0metri și cu condiția să nu rămână vizibile calcanale clădirilor învecinate. **Indicatori urbanistici reglementați – POT max.** 70% , **CUT max.** = 3,0 mp. ADC / mp. teren (cu posibilitatea acoperirii restului curții în proporție de 75% cu clădiri cu maxim 2 niveluri-8,0m); **H max.**= în planul fațadei nu va depăși distanța dintre aliniamente. Imobilul nu se află pe Lista Monumentelor Istorice bucureștene, publicată în M.O. nr. 113 din 15.02.2016, conform informațiilor din Certificatul de urbanism nr. 2044/208/P/43891 din 08.12.2017.

Retragerea minimă față de aliniament – În cazul străzilor cu fronturi continue dispuse pe aliniament, noile clădiri care nu sunt servicii sau echipamente publice se amplasează pe aliniament.

Retragerea minimă față de fața de limitele laterale – în cazul în care parcela se învecinează numai pe una dintre limitele laterale cu o clădire având calcan pe limita de proprietate, iar pe cealaltă latură se învecinează cu o clădire retrasă de la limita laterală a parcelei și având pe fațada laterală ferestre, noua clădire se va alipi de calcanul existent, iar față de limita opusă se va retrage obligatoriu la o distanță egală cu jumătate din înălțimea, dar nu mai puțin de 3,00m.

Retragerea față de limita posterioară a terenului – clădirile se vor retrage față de limita posterioară la o distanță de cel puțin jumătate din înălțimea clădirii măsurată la cornișă, dar nu mai puțin de 5.00 m.

PREVEDERI PUD - PROPUSE:

Retrageri minime față de limitele laterale și posterioare ale terenului – Conform plan de reglementări anexă. Construcția se va amplasa cu respectarea specificațiilor planului de reglementări vizat spre neschimbare.

CIRCULAȚII ȘI ACCESE: Parearea și gararea autovehiculelor vor respecta „Normele privind asigurarea numărului minim de locuri de parcare pentru noile construcții și amenajări autorizate pe teritoriul Municipiului București și a prospectelor necesare unei corecte funcționări a arterelor de circulație” aprobate prin HCGMB nr. 66/2006. Accesul auto și accesul pietonal se vor realiza din str. Petru Rareș, conform avizului Comisiei Tehnice de Circulații nr. 6482/15.05.2018.

ECHIPARE TEHNICO-EDILITARĂ: Este obligatorie racordarea construcțiilor la rețelele publice de alimentare cu apă, canalizare, energie electrică. Studiu de rețele însoțit de ing. Alina Maria Anca V.U.I. Mareș.

Documentația este însoțită de studii de însorire și ilustrare volumetrică însoțită de arhitect Octavian Vasile N. Barba.

În urma ședinței Comisiei tehnice de amenajare a teritoriului și urbanism nr. 5/7/06.03.2018, se avizează favorabil Planul urbanistic de detaliu.

Prezentul aviz este un aviz tehnic și poate fi folosit numai în scopul aprobării P.U.D.

Elaboratorul și beneficiarul PUD răspund pentru exactitatea datelor și veridicitatea înscrisurilor cuprinse în PUD care face obiectul prezentului aviz, în conformitate cu art. 63 alin. (2) litera g) din Legea nr. 350/ 2001 privind amenajarea teritoriului și urbanismul, cu modificările și completările ulterioare.

Documentația tehnică pentru autorizarea executării lucrărilor de construire (DTAC) se poate întocmi numai după aprobarea P.U.D. și cu obligativitatea respectării întocmai a prevederilor acestuia.

Prezentul aviz este valabil de la data emiterii sale pe toată durata de valabilitate a certificatului de urbanism nr. 2044/208/P/43891 din 08.12.2017, emis de Primăria Sectorului 1 al Municipiului București. În cazul neadoptării documentației PUD în plenul Consiliului Local al Sectorului 1, în termenul de valabilitate al acestuia, procedura trebuie reluată. După aprobare, acesta rămâne valabil atâta timp cât Hotărârea de aprobare este în vigoare.

Șef birou,
Raluca Mihaela Epifan

ARHITECT ȘEF
Cioabanu Oprea Olivia Ana

Întocmit,
Alina Miru



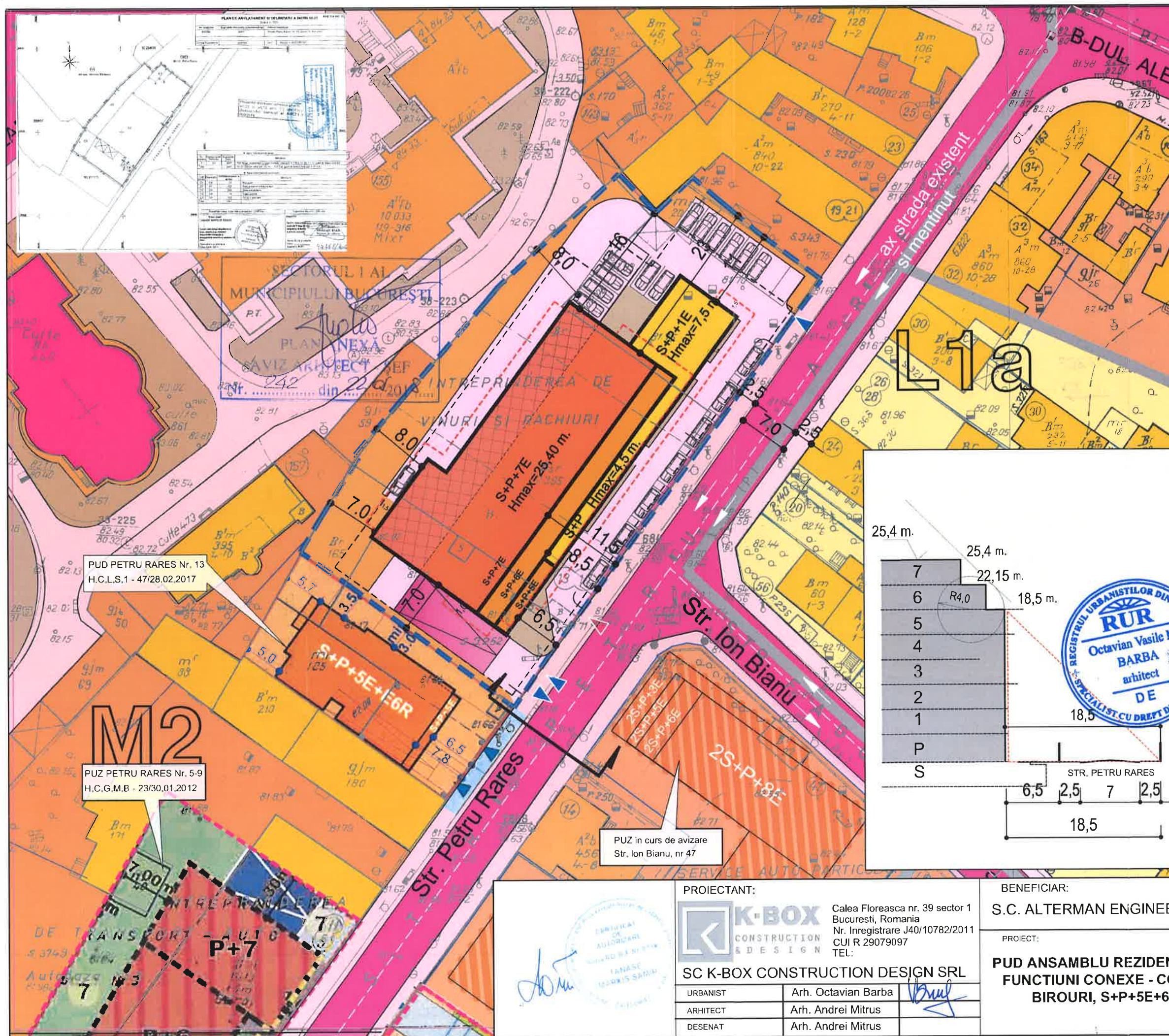
PRIMĂRIA A FOST CERTIFICATĂ ISO 9001:2008
PRIVIND SISTEMUL DE MANAGEMENT AL
CALITĂȚII ÎN URMA AUDITULUI DE
CERTIFICARE DE CĂTRE ORGANISMUL
ACREDITAT PENTRU CERTIFICAREA
SISTEMELOR DE MANAGEMENT AL CALITĂȚII
SR EN 45012 "AEROQ"

Bd. Banu Manta nr. 9, Sectorul 1 București; 011222

Tel. +40-21-319.10.13; Fax: +40-21-319.10.06

Email: registratura@primariasector1.ro

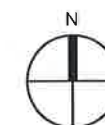
<http://www.primariasector1.ro>



P U D

ANSAMBLU REZIDENTIAL CU
FUNCTIUNI CONEXE -
COMERT, BIROURI
S+P+5E+6-7R

LEGENDA



LIMITE

- LIMITA PARCELEI CARE A GENERAT P.U.D.
- LIMITA PUD
- LIMITA PUZ, PUD APROBATE
- LIMITA UTR
- LIMITA PARTER
- LIMITA SUBSOL
- LIMITA EDIFICABILULUI
- LIMITA CONSOLE (BALCOANE, TERASE)

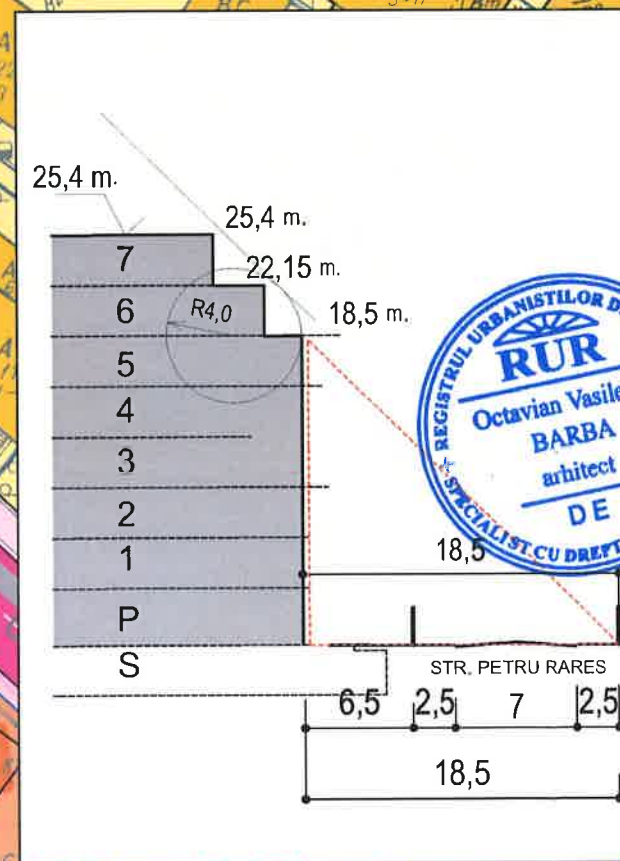
REGLEMENTARI

- CIRCULATII CAROSABILE (STRAZI)
- CIRCULATII PIETONALE
- CONSTRUCTII EXISTENTE
- CONSTRUCTII PROPUSE
- PARTER LIBER

acces auto acces pietonale

	INDICATORI URBANISTICI SUBZONA M2	
	CONFORM PUG	PROPUSE
POT	70 %	50 %
CUT	3	3
H max.	14 etaje	S+P+5E+6-7R

BILANT TERITORIAL PROPUSE	100 %	2486 mp
CONSTRUCTII	50 %	1245 mp
CIRCULATII	20%	497 mp
SPATII PLANTATE TOTAL	30%	745 mp
pe sol	20%	497 mp
pe subsol	10%	269 mp



PROIECTANT:



SC K-BOX CONSTRUCTION DESIGN SRL

URBANIST	Arh. Octavian Barba
ARHITECT	Arh. Andrei Mitrus
DESENAT	Arh. Andrei Mitrus

BENEFICIAR:

S.C. ALTERMAN ENGINEERING SRL

PROIECT:

PUD ANSAMBLU REZIDENTIAL CU
FUNCTIUNI CONEXE - COMERT,
BIROURI, S+P+5E+6-7R

ADRESA:

STR. PETRU RARES, NR. 15,
SECTOR 1, BUCURESTI

TITLU PLANSA:

REGLEMENTARI
URBANISTICE

Data
04/2018
Scara
1:500
Nr. plansa
A.06

SECTORUL 1 AL MUNICIPIULUI BUCUREȘTI
BIROU REGLEMENTĂRI URBANISTICE ȘI ARHIVĂ
Nr. 494/23.05.2018

Raport de specialitate
privind aprobarea Planului Urbanistic de Detaliu
pentru construcții definitive pe teren proprietate privată
situat în Sectorul 1 al Municipiului București

Prezentul Raport de specialitate se emite în conformitate cu prevederile Legii administrației publice locale nr. 215/2001, cu modificările și completările ulterioare și ale Legii 350/2001 privind amenajarea teritoriului și urbanismul, cu modificările și completările ulterioare.

Conform prevederilor art. 48 al Legii nr. 350/2001 privind amenajarea teritoriului și urbanismul, cu modificările și completările ulterioare, planul urbanistic de detaliu are caracter de reglementare specifică pentru o parcelă în relație cu parcelele învecinate. Planul urbanistic de detaliu nu poate modifica planurile de nivel superior.

PUD – STR. PETRU RAREȘ NR.15 - SECTOR 1

Construire imobil cu funcțiune mixtă S+P+1E - S+P+5E+6E- 7Er

Prezentul Aviz modifică Aviz nr. 230/18.04.2018 în conformitate cu aviz

Comisia Tehnică de Circulație emis de PMB nr. 6482/15.05.2018

Ca urmare a procesului de consultare a populației și a observațiilor vecinilor, Comisia CULPAT a solicitat inițiatorului documentației de urbanism reconfigurarea soluției de construire, respectiv reducerea numărului de niveluri și modificarea parțială a retragerilor, fapt ce a dus la reanalizarea soluției și emiterea unui nou Aviz Arhitect Șef, în conformitate cu avizul Comisiei Tehnice de Circulație emis de PMB nr. 2760/05.03.2018.

Imobilul care a generat documentația de urbanism este compus din teren în suprafață de 3.082,00 mp (2.487,00 mp din măsurători cadastrale) proprietate privată. Amplasamentul este cuprins conform PUG-MB și Regulamentului Local de Urbanism al Municipiului București, aprobate cu HCGMB nr. 269/2000 cu completările ulterioare, în subzona funcțională: **M2**: subzona mixtă cu clădiri având regim de construire continuu sau discontinuu și înălțimi maxime de P+14 niveluri cu accente înalte pentru care sunt prevăzuți următorii indicatori urbanistici: **POT max.** 70%, **CUT max.** = 3,0 mp. ADC / mp. teren

(cu posibilitatea acoperirii restului curții în proporție de 75% cu clădiri cu maxim 2 niveluri-8,0m); **H max.**= în planul fațadei nu va depăși distanța dintre aliniamente; pot fi adăugate suplimentar unul sau doua niveluri în funcție de volumetria caracteristică strazii, cu condiția retragerii acestora în limitele unui arc de cerc cu raza de 4.0 metri continuat cu tangenta sa la 45grade. Dacă înălțimea clădirii depășește distanța dintre aliniamente, clădirea se poate retrage de la aliniament cu o distanță minimă egală cu plusul de înălțime al clădirii față de distanța între aliniamentele strazii, dar nu mai puțin de 5,0metri și cu condiția să nu rămână vizibile calcanele clădirilor învecinate. **Indicatori urbanistici reglementați – POT max.** 70% , **CUT max.** = 3,0 mp. ADC / mp. teren (cu posibilitatea acoperirii restului curții în proporție de 75% cu clădiri cu maxim 2 niveluri-8,0m); **H max.**= în planul fațadei nu va depăși distanța dintre aliniamente. Imobilul nu se află pe Lista Monumentelor Istorice bucureștene, publicată în M.O. nr. 113 din 15.02.2016, conform informațiilor din Certificatul de urbanism nr. 2044/208/P/43891 din 08.12.2017.

Parcarea se rezolvă în incintă proprie, conform Aviz Comisia Tehnică de Circulație PMB nr. 6482/15.05.2018.

Construcția propusă se va racorda la rețelele tehnico edilitare conform Studiu de rețele însoțit de ing. Alina Maria Anca Mareș.

Documentația este însoțită de studiu de însorire și ilustrare volumetrică însoțite de arh. Octavian Vasile M. Barba.

Pentru documentația PUD – **Str. Petru Rareș nr. 15** s-a emis Avizul Arhitectului Șef nr. 242 din 22.05.2018

Planul urbanistic de detaliu – **Str. Petru Rareș nr. 15**, este instrumentul de proiectare urbană care detaliază modul specific de construire în raport cu funcționarea zonei și cu identitatea arhitecturală a acesteia, în baza unui studiu de specialitate, retragerile față de limitele laterale și posterioare ale parcelei, modul de ocupare a terenului, accesul auto și pietonal, conformarea arhitectural-volumetrică.

Consultarea publică s-a efectuat în conformitate cu prevederile Ordinului Nr. 2701 din 30 decembrie 2010 pentru aprobarea Metodologiei de informare și consultare a publicului cu privire la elaborarea sau revizuirea planurilor de amenajarea teritoriului și de urbanism și a H.C.L S.1. NR. 259/2016 prin care s-a aprobat Regulamentul local de implicare a publicului în elaborarea sau revizuirea planurilor de urbanism și de amenajarea teritoriului ce intră în competența de aprobare a Consiliului Local al sectorului 1 București.

Proiectul de hotărâre privind aprobarea Planului Urbanistic de Detaliu (PUD) sus menționat, împreună cu anexele sale: Avizul Arhitectului Șef și Planurile de reglementări vizate spre neschimbare, însoțit de Raportul de specialitate al Arhitectului - Șef și Raportul Informării și Consultării Publicului, se supune dezbaterii Consiliului Local al Sectorului 1 București, în conformitate cu prevederile Art. 45 C alin. 2, lit. e, Art. 36 - alin. 2-lit. c și Art. 36- alin. 5 - lit.c din Legea Administrației Publice Locale Nr. 215/2001, republicată.

Arhitect Șef al Sectorului 1
Ciobanu Opreșcu Olivia Ana

EXPUNERE DE MOTIVE

Având în vedere Legea administrației publice locale nr. 215/2001, cu modificările și completările ulterioare, și Legii 350/2001 privind amenajarea teritoriului și urbanismul, cu modificările și completările ulterioare, se emite prezenta **Expunere de motive**:

Amplasamentul ce face obiectul reglementării urbanistice este situat în intravilanul Sectorul 1 al Municipiului București.

Conform PUG-MB și Regulamentului Local de Urbanism al Municipiului București, aprobate cu HCGMB nr. 269/2000 cu completările ulterioare, amplasamentul este cuprins în subzona funcțională: : subzona mixtă cu clădiri având regim de construire continuu sau discontinuu și înălțimi maxime de P+14 niveluri cu accente înalte pentru care sunt prevăzuți următorii indicatori urbanistici: **POT max.** 70%, , **CUT max.** = 3,0 mp. ADC / mp. teren (cu posibilitatea acoperirii restului curții în proporție de 75% cu clădiri cu maxim 2 niveluri-8,0m); **H max.**= în planul fațadei nu va depăși distanța dintre aliniamente; pot fi adăugate suplimentar unul sau doua niveluri în funcție de volumetria caracteristică strazii, cu condiția retragerii acestora în limitele unui arc de cerc cu raza de 4.0 metri continuat cu tangenta sa la 45grade. Dacă înălțimea clădirii depășește distanța dintre aliniamente, clădirea se poate retrage de la aliniament cu o distanță minimă egală cu plusul de înălțime al clădirii față de distanța între aliniamentele strazii, dar nu mai puțin de 5,0metri și cu condiția să nu rămână vizibile calcanele clădirilor învecinate. **Indicatori urbanistici reglementați – POT max.** 70%, **CUT max.** = 3,0 mp. ADC / mp. teren (cu posibilitatea acoperirii restului curții în proporție de 75% cu clădiri cu maxim 2 niveluri-8,0m); **H max.**= în planul fațadei nu va depăși distanța dintre aliniamente. Imobilul nu se află pe Lista Monumentelor Istorice bucureștene, publicată în M.O. nr. 113 din 15.02.2016, dar se află la mai puțin de 100 m de imobile înscrise pe această listă, conform informațiilor din Certificatul de urbanism nr. 2044/208/P/43891 din 08.12.2017.

Conform prevederilor art. 48 al Legii nr. 350/2001 privind amenajarea teritoriului și urbanismul, cu modificările și completările ulterioare, planul urbanistic de detaliu are caracter de reglementare specifică pentru o parcelă în relație cu parcelele învecinate. Planul urbanistic de detaliu nu poate modifica planurile de nivel superior.

Planul urbanistic de detaliu **Str. Petru Rareș nr. 15**, este instrumentul de proiectare urbană care detaliază modul specific de construire în raport cu funcționarea zonei și cu identitatea arhitecturală a acesteia, în baza unui studiu de specialitate, retragerile față de limitele laterale și posterioare ale parcelei, modul de ocupare a terenului, accesul auto și pietonal, conformarea arhitectural-volumetrică.

Avizul Arhitectului Șef nr. 242/22.05.2018 s-a emis în acord cu Aviz Comisia Tehnică de Circulație PMB nr. 6482/15.05.2018 și Studiu de rețele însușit de ing. Alina Maria Anca Mareș.

Documentația este însoțită de studiu de însorire și ilustrare volumetrică însușite de arh. Octavian Vasile M. Barba.

Consultarea publică s-a efectuat în conformitate cu prevederile Ordinului Nr. 2701 din 30 decembrie 2010 pentru aprobarea Metodologiei de informare și consultare a publicului cu privire la elaborarea sau revizuirea planurilor de amenajarea teritoriului și de urbanism și a H.C.L S.1. NR. 259/21.12.2016 prin care s-a aprobat Regulamentul local de implicare a publicului în elaborarea sau revizuirea planurilor de urbanism și de amenajarea teritoriului ce intră în competența de aprobare a Consiliului Local al Sectorului 1 București.

Proiectul de hotărâre privind aprobarea Planului Urbanistic de Detaliu (PUD) **Str. Petru Rareș nr. 15**, sector 1, împreună cu anexele sale Avizul Arhitectului Șef nr. 242/22.05.2018 și Planul de reglementări vizat spre neschimbare, însoțit de Raportul de specialitate al Arhitectului - Șef nr. 1494/23.05.2018, emis în vederea fundamentării deciziei Consiliului Local al Sectorului 1 București, Expunerea de motive a Primarului Sectorului 1 al Municipiului București, pentru aprobarea PUD, se supune dezbaterii Consiliului Local al Sectorului 1 București, în temeiul prevederilor art. 45 alin. (2) lit. e), art. 81, alin. (2), lit. i), din Legea administrației publice locale nr. 215/2001, republicată

În scopul de mai sus, prezentăm spre dezbateră alăturatul proiect de hotărâre.


PRIMAR,
Daniel Tudorache

MUNICIPIUL BUCUREȘTI

CONSILIUL LOCAL AL SECTORULUI 1

Comisia de admitere a domeniului public, de organizare și dezvoltare urbanistică, realizarea lucrărilor publice, protecția mediului înconjurător a Consiliului Local al Sectorului 1

RAPORT

Privind:

Aprobarea Planului Urbanistic de Detaliu **PUD – STR. PETRU RAREȘ NR. 15 - SECTOR 1**
Construire imobil cu funcțiune mixtă S+P+1E - S+P+5E+6E- 7Er
Prezentul Aviz modifică Aviz nr. 221/15.03.2018 și Aviz nr. 230/18.04.2018 în conformitate
cu aviz Comisia Tehnică de Circulație emis de PMB nr. 6482/15.02.2018

Comisia întrunită în ședința din a luat în dezbateră Raportul de specialitate întocmit de Serviciul Secretariat General, Audiențe din cadrul aparatului de specialitate al Primarului Sectorului 1
În urma dezbaterilor Comisia hotărăște avizarea FAVORABILĂ/NEFAVORABILĂ a proiectului de hotărâre.

Obiecțiuni: _____

_____ Față de hotărârea Comisiei s-au exprimat următoarele opinii:

Rezultatul votului: FAVORABIL

PREȘEDINTE,

Daniel Chirvasa

Semnătura: _____

Membrii comisiei:

Ilina Macarie

Cristian Marian Neagu

Cristian Tudose

SECRETAR,

Oliver Păiuși

Semnătura: _____